

SAINT-JACUT DE LA MER

163 medias

Saint-Jacut-de-la-Mer is located in the northeast of the Côtes d'Armor department, almost at the limit of the Ille-et-Vilaine.

The village lies on a peninsula bordered on the west by the Bay of Arguenon and east by the Bay of Lancieux.

In the north of the peninsula lies the archipelago Ebihens, part of the town.

_55A1572.jpg



Randonneurs en famille contemplant la plage à l'extrême Nord de la pointe des Hébihens par une magnifique journée d'été. L'archipel des Ébihens ou des Hébihens est un petit archipel français, prolongeant la presqu'

_55A0122.jpg



Vue de l'

_55A0125.jpg



Une petite fille blonde réalise quelques photographies de l'archipel des Ebihens depuis la pointe du Chevet à Saint Jacut de la Mer par une belle journée d'été (22). Ce petit archipel français, prolongeant la presqu'

_55A0126.jpg



Une petite fille blonde réalise quelques photographies de l'archipel des Ebihens depuis la pointe du Chevet à Saint Jacut de la Mer par une belle journée d'été (22). Ce petit archipel français, prolongeant la presqu'

_55a0138.jpg




Une petite fille blonde fait une pose et profite de la vue de l' archipel des Ebihens depuis la pointe du Chevet à Saint-Jacut de la Mer (22). Ce petit archipel français, prolongeant la presqu'île de Saint-Jacut-de-la-Mer (22). Le rocher principal, d'une superficie de 20 hectares, est une des quelques îles privées de Bretagne, occupée principalement en été. Des fouilles entreprises ont mis au jour des vestiges attestant d'une occupation gallo-romaine de l'archipel dès avant notre ère.***A little blonde girl makes a pose and enjoy the view of the archipelago of Ebihens from the tip of Chevet Saint-Jacut de la Mer (22). This small French archipelago, extending the peninsula of Saint-Jacut-de-la-Mer (22). The primary rock, with an area of 20 hectares, is one of the few private islands of Brittany occupied mainly in the summer. Excavations have unearthed the remains attesting to Gallo-Roman occupation of the archipelago.

_55A0131.jpg



Vue de l' archipel des Ebihens depuis la pointe du Chevet à Saint-Jacut de la Mer (22). Ce petit archipel français, prolongeant la presqu'

_55A0140.jpg



Vue de l' archipel des Ebihens depuis la pointe du Chevet à Saint-Jacut de la Mer (22). Ce petit archipel français, prolongeant la presqu'

_55A0142.jpg



Véhicule 4x4 appartenant à un conchyliculteur traversant les bancs de sable de l' estuaire de l' Arguenon dans l' archipel des Ebihens après avoir été visiter ses parcs à moules _ Saint-Jacut de la Mer (22)

_55A0146.jpg



Marque cardinale dans l' archipel des Ebihens _ Saint-Jacut de la Mer (22)

_55A0147.jpg



Promeneurs passant près d' une cardinale et profitants de la marée basse pour découvrir l' archipel des Ebihens _ Saint-Jacut de la Mer (22)

_55A0161.jpg



Vue de l'

_55A0171.jpg



Vue de l' archipel des Ebihens depuis l' ile principale à Saint-Jacut de la Mer (22). Ce petit archipel français, prolongeant la presqu'

_55A0174.jpg



Vue de l' archipel des Ebihens depuis l' ile principale à Saint-Jacut de la Mer (22). Ce petit archipel français, prolongeant la presqu'

_55A0191.jpg



Groupe de kayakistes naviguant dans l' archipel des Ebihens par une belle journée d' été. L'archipel des Ébihens ou des Hébihens est un petit archipel français, prolongeant la presqu'

_55A0194.jpg



Un couple de vacanciers profite d' une belle journée d' été et de la marée basse pour faire une promenade dans l' archipel des Ébihens (ou des Hébihens) . Ce petit archipel français, prolongeant la presqu'

_55A0197.jpg



Un couple de vacanciers profite d' une belle journée d' été et de la marée basse pour faire une promenade dans l' archipel des Ébihens (ou des Hébihens) . Ce petit archipel français, prolongeant la presqu'

_55A0200.jpg



Groupe de kayakistes naviguant dans l' archipel des Ebihens par une belle journée d' été. L'archipel des Ébihens ou des Hébihens est un petit archipel français, prolongeant la presqu'

_55A0201.jpg



Groupe de kayakistes naviguant dans l' archipel des Ebihens par une belle journée d' été. L'archipel des Ébihens ou des Hébihens est un petit archipel français, prolongeant la presqu'

_55A0204.jpg



Vu de l' archipel des Ebihens depuis la pointe du Chevet à St Jacut de la Mer. L'archipel des Ébihens ou des Hébihens est un petit archipel français, prolongeant la presqu'

_55A0206.jpg



Groupe de kayakistes naviguant dans l' archipel des Ebihens par une belle journée d' été. L'archipel des Ébihens ou des Hébihens est un petit archipel français, prolongeant la presqu'

_55A0218.jpg




Véhicule amphibie utilisé dans l' exploitation de parcelles conchylicoles. Vu de l' archipel des Ebihens depuis la pointe du Chevet à St Jacut de la Mer. L'archipel des Ébihens ou des Hébihens est un petit archipel français, prolongeant la presqu'

_55A0246.jpg



Vacanciers profitant de la superbe vue de l' archipel des Ebihens depuis la pointe du Chevet à St Jacut de la Mer. L'archipel des Ébihens ou des Hébihens est un petit archipel français, prolongeant la presqu'

_55A0248.jpg



Vacanciers profitant de la superbe vue de l' archipel des Ebihens depuis la pointe du Chevet à St Jacut de la Mer. L'archipel des Ébihens ou des Hébihens est un petit archipel français, prolongeant la presqu'

_55A0258.jpg



Vacancier en vélo profitant de la superbe vue de l' archipel des Ebihens depuis la pointe du Chevet à St Jacut de la Mer. L'archipel des Ébihens ou des Hébihens est un petit archipel français, prolongeant la presqu'

_55A0268.jpg



Vacanciers profitant de la superbe vue de l' archipel des Ebiens depuis la pointe du Chevet à St Jacut de la Mer. L'archipel des Ébihens ou des Hébihens est un petit archipel français, prolongeant la presqu'

_55A0270.jpg



Vacanciers profitant de la superbe vue de l' archipel des Ebiens depuis la pointe du Chevet à St Jacut de la Mer. L'archipel des Ébihens ou des Hébihens est un petit archipel français, prolongeant la presqu'

_55A1251.jpg



Vue de l'

_55A1483.jpg



La pointe de la chapelle et son petit port dans l' archipel des Ebiens _ Saint-Jacut de la Mer (22). L'archipel des Ébihens ou des Hébihens est un petit archipel français, prolongeant la presqu'

_55A1490.jpg



Plage à proximité de la pointe de la chapelle et son petit port dans l'archipel des Ebihens _ Saint-Jacut de la Mer (22). L'archipel des Ébihens ou des Hébihens est un petit archipel français, prolongeant la presqu'

_55A1567.jpg



Randonneurs en famille contemplant la plage à l' extrême Nord de la pointe des Hébihens par une magnifique journée d' été. L'archipel des Ébihens ou des Hébihens est un petit archipel français, prolongeant la presqu'

_55A1568.jpg



Randonneurs en famille contemplant la plage à l' extrême Nord de la pointe des Hébihens par une magnifique journée d' été. L'archipel des Ébihens ou des Hébihens est un petit archipel français, prolongeant la presqu'

_55A1570.jpg




Randonneurs en famille contemplant la plage à l' extrême Nord de la pointe des Hébihens par une magnifique journée d' été. L'archipel des Ébihens ou des Hébihens est un petit archipel français, prolongeant la presqu'

_55A1575.jpg



Randonneurs en famille contemplant la plage à l'extrême Nord de la pointe des Hébihens par une magnifique journée d'été. L'archipel des Ébihens ou des Hébihens est un petit archipel français, prolongeant la presqu'

_55A1576.jpg



Randonneurs en famille contemplant la plage à l'extrême Nord de la pointe des Hébihens par une magnifique journée d'été. L'archipel des Ébihens ou des Hébihens est un petit archipel français, prolongeant la presqu'

_55A1577.jpg



Plage à l'extrême Nord de la pointe des Hébihens par une magnifique journée d'été. L'archipel des Ébihens ou des Hébihens est un petit archipel français, prolongeant la presqu'

_55A1578.jpg




Plage à l'extrême Nord de la pointe des Hébihens par une magnifique journée d'été. L'archipel des Ébihens ou des Hébihens est un petit archipel français, prolongeant la presqu'

_55A1582.jpg



Plage à l' extrême Nord de la pointe des Hébihens par une magnifique journée d' été. L'archipel des Ébihens ou des Hébihens est un petit archipel français, prolongeant la presqu'

_55A1585.jpg



Plage à l' extrême Nord de la pointe des Hébihens par une magnifique journée d' été. L'archipel des Ébihens ou des Hébihens est un petit archipel français, prolongeant la presqu'

_55A1586.jpg



Plage à l' extrême Nord de la pointe des Hébihens par une magnifique journée d' été. L'archipel des Ébihens ou des Hébihens est un petit archipel français, prolongeant la presqu'

_55A1587.jpg



Plage à l' extrême Nord de la pointe des Hébihens par une magnifique journée d' été. L'archipel des Ébihens ou des Hébihens est un petit archipel français, prolongeant la presqu'

_55A1591.jpg



Plage à proximité de la pointe de la chapelle et son petit port dans l'archipel des Ebihens _ Saint-Jacut de la Mer (22). L'archipel des Ébihens ou des Hébihens est un petit archipel français, prolongeant la presqu'

_55A1594.jpg



Plage à proximité de la pointe de la chapelle et son petit port dans l'archipel des Ebihens _ Saint-Jacut de la Mer (22). L'archipel des Ébihens ou des Hébihens est un petit archipel français, prolongeant la presqu'

_55A1598.jpg



Escale d' un groupe de pratiquants de catamaran sur une plage à proximité de la pointe de la chapelle et de son petit port dans l'archipel des Ebihens _ Saint-Jacut de la Mer (22). L'archipel des Ébihens ou des Hébihens est un petit archipel français, prolongeant la presqu'

_55A1599.jpg




Escale d' un groupe de pratiquants de catamaran sur une plage à proximité de la pointe de la chapelle et de son petit port dans l'archipel des Ebihens _ Saint-Jacut de la Mer (22). L'archipel des Ébihens ou des Hébihens est un petit archipel français, prolongeant la presqu'

_55A1602.jpg



Escale d' un groupe de pratiquants de catamaran sur une plage à proximité de la pointe de la chapelle et de son petit port dans l' archipel des Ebihens _ Saint-Jacut de la Mer (22). L'archipel des Ébihens ou des Hébihens est un petit archipel français, prolongeant la presqu'

_55A1603.jpg




Escale d' un groupe de pratiquants de catamaran sur une plage à proximité de la pointe de la chapelle et de son petit port dans l' archipel des Ebihens _ Saint-Jacut de la Mer (22). L'archipel des Ébihens ou des Hébihens est un petit archipel français, prolongeant la presqu'

_55A1605.jpg



Escale d' un groupe de pratiquants de catamaran sur une plage à proximité de la pointe de la chapelle et de son petit port dans l' archipel des Ebihens _ Saint-Jacut de la Mer (22). L'archipel des Ébihens ou des Hébihens est un petit archipel français, prolongeant la presqu'

_55A1608.jpg



Escale d' un groupe de pratiquants de catamaran sur une plage à proximité de la pointe de la chapelle et de son petit port dans l' archipel des Ebihens _ Saint-Jacut de la Mer (22). L'archipel des Ébihens ou des Hébihens est un petit archipel français, prolongeant la presqu'

_55A2080.jpg



Groupe de cavaliers se promenant en bord de mer tandis que d'autres plaisanciers pratiquent le kite-surf sur une mer turquoise entre le continent et l'

_55A2086.jpg



Groupe de cavaliers se baladant en bord de mer tandis que d'autres plaisanciers profitent de la marée descendante pour se promener à pied au bord d'une mer turquoise entre le continent et l'

_55A2090.jpg



Catamarans et kite-surf naviguants entre le continent et l'île d'Agot situé dans l'archipel des Ébihens. L'archipel des Ébihens ou des Hébihens est un petit archipel français, prolongeant la presqu'

_55A2092.jpg



Vacanciers profitant de la marée basse pour se promener au travers des îles de l'archipel des Ébihens tandis que des Catamarans et kite-surf naviguents entre le continent et l'île d'Agot. L'archipel des Ébihens ou des Hébihens est un petit archipel français, prolongeant la presqu'

_55A2114.jpg



L'archipel des Ébihens ou des Hébihens est un petit archipel français, prolongeant la presqu'

_55A2124.jpg



Vacanciers en famille profitants de la marée basse pour se promener entre les ilots de l' archipel des Ebihens. L'archipel des Ébihens ou des Hébihens est un petit archipel français, prolongeant la presqu'

_55A2126.jpg



La pointe de la chapelle et son petit port dans l' archipel des Ebihens _ Saint-Jacut de la Mer (22). L'archipel des Ébihens ou des Hébihens est un petit archipel français, prolongeant la presqu'

_55A2127.jpg



La pointe de la chapelle et son petit port dans l' archipel des Ebihens _ Saint-Jacut de la Mer (22). L'archipel des Ébihens ou des Hébihens est un petit archipel français, prolongeant la presqu'

_55A2148.jpg




La pointe de la chapelle et son petit port dans l' archipel des Ebiens _ Saint-Jacut de la Mer (22). L'archipel des Ébihens ou des Hébihens est un petit archipel français, prolongeant la presqu'

_55A2165.jpg



La pointe de la chapelle et son petit port dans l' archipel des Ebiens _ Saint-Jacut de la Mer (22). L'archipel des Ébihens ou des Hébihens est un petit archipel français, prolongeant la presqu'

_55A2168.jpg



Promeneurs profitants de la marée basse et du fort marnage pour s' adonner à la marche et à la pêche à pied dans l'archipel des Ébihens (ou des Hébihens). Ce petit archipel français, prolongeant la presqu'

_55A2169.jpg



Promeneurs profitants de la marée basse et du fort marnage pour s' adonner à la marche et à la pêche à pied dans l'archipel des Ébihens (ou des Hébihens). Ce petit archipel français, prolongeant la presqu'

_55A2171.jpg



Promeneurs profitants de la marée basse et du fort marnage pour s'adonner à la marche et à la pêche à pied dans l'archipel des Ébihens (ou des Hébihens). Ce petit archipel français, prolongeant la presqu'

_55A2174.jpg




Promeneurs profitants de la marée basse et du fort marnage pour s'adonner à la marche et à la pêche à pied dans l'archipel des Ébihens (ou des Hébihens). Ce petit archipel français, prolongeant la presqu'

_55A2191.jpg



Promeneurs profitants de la marée basse et du fort marnage pour s'adonner à la marche et à la pêche à pied dans l'archipel des Ébihens (ou des Hébihens). Ce petit archipel français, prolongeant la presqu'

_55A2201.jpg



Une mère et sa fille rentre sur le continent après avoir profitées de la marée basse et du fort marnage pour se promener entre les îles de l'archipel des Ébihens (ou des Hébihens). Ce petit archipel français, prolongeant la presqu'

_55A2206.jpg



Une mère et sa fille rentre sur le continent après avoir profitées de la marée basse et du fort marnage pour se promener entre les îles de l'archipel des Ébihens (ou des Hébihens). Ce petit archipel français, prolongeant la presqu'

_55A2225.jpg



Promeneurs profitants de la marée basse et du fort marnage pour s'adonner à la marche et à la pêche à pied dans l'archipel des Ébihens (ou des Hébihens). Ce petit archipel français, prolongeant la presqu'

_55A2235.jpg




Promeneurs profitants de la marée basse et du fort marnage pour s'adonner à la marche et à la pêche à pied dans l'archipel des Ébihens (ou des Hébihens). Ce petit archipel français, prolongeant la presqu'

_55A2236.jpg



Vue de l' archipel des Ebihens depuis la pointe du Chevet à Saint-Jacut de la Mer (22). Ce petit archipel français, prolongeant la presqu'

_55A2237.jpg



Vue de l' archipel des Ebihens depuis la pointe du Chevet à Saint-Jacut de la Mer (22). Ce petit archipel français, prolongeant la presqu'

_55A2240.jpg



Vue de l' archipel des Ebihens depuis la pointe du Chevet à Saint-Jacut de la Mer (22). Ce petit archipel français, prolongeant la presqu'

_55A2249.jpg



Vue de l' archipel des Ebihens depuis la pointe du Chevet à Saint-Jacut de la Mer (22). Ce petit archipel français, prolongeant la presqu'

_55a0088.jpg



La croix du sillon _ St Jacut de la mer _ Cette croix, imbriquée dans le mur de clôture d'une maison qui porte son nom, marque la limite nord du sillon qui relie la presqu'île au continent. Elle serait un don des moines de Dinan à ceux de l'abbaye de Saint-Jacut.

_55a0100.jpg



La croix de la Case devant la plage des Haas à St Jacut de la Mer (22)

_55a0049.jpg



Petite ruelle ou Venelle en gravier dans le bourg de St Jacut de la Mer (22).

_55a0106.jpg




La croix de la Case devant la plage des Haas à St Jacut de la Mer (22)

_55a0010.jpg




Plaque commémorative de la pêcheuse jaguine. Cette oeuvre commémorative apposée sur un mur en granit est située devant la plage de la Banche, au dessus de la cale de Béchet. Cette plaque en bronze en relief représente une pêcheuse de coques avec son râteau, signée de Poiron, avec l'inscription suivante : Elles aussi ont fait l'histoire de Saint-Jacut.

_55a0066.jpg



La statue de Saint-Christophe à Saint-Jacut de la Mer (22). Statue monolithe en granite abritée sous une niche aménagée dans le mur antérieur d'une maison, représentant saint Christophe portant l'enfant Jésus sur ses épaules, tenant dans sa main droite le pied du Christ et dans sa main gauche un bâton feuillu dont la partie basse est accompagnée d'un écu scutiforme armorié (probablement trois merlettes).

_55a0275.jpg




Le Saint Awawa, gravure rupestre sur la plage du Rougeret à Saint-Jacut de la Mer (22).

_55a0139.jpg



La plage du Rougeret au Nord de la péninsule de Saint-Jacut de la Mer (22).

_55a0277.jpg



Le Saint Awawa, gravure rupestre sur la plage du Rougeret à Saint-Jacut de la Mer (22).

_55a0274.jpg




Catamaran amarés à une bouée sur la plage du Rougeret à Saint-Jacut de la Mer (22) devant l' ile des Ebihens.

_55a0281.jpg



Le Saint Awawa, gravure rupestre sur la plage du Rougeret à Saint-Jacut de la Mer (22).

_55a0284.jpg



Le Saint Awawa, gravure rupestre sur la plage du Rougeret à Saint-Jacut de la Mer (22).

_55a0593.jpg



Villa au bord de mer dominant e port du châtelet à St Jacut de la Mer dans la baie de Lancieux

_55a0628.jpg



Le port du châtelet à St Jacut de la Mer

_55a0631.jpg



Le port du châtelet à St Jacut de la Mer

_55a1244.jpg



Vacanciers profite d' une journée estivale sur la plage du Rougeret à Saint-Jacut de la Mer (22) en Bretagne.

_55a0288.jpg



Le Saint Awawa, gravure rupestre sur la plage du Rougeret à Saint-Jacut de la Mer (22).

_55a1246.jpg



Vacanciers profite d' une journée estivale sur la plage du Rougeret à Saint-Jacut de la Mer (22) en Bretagne.

_55a1248.jpg



Vacanciers profite d' une journée estivale sur la plage du Rougeret à Saint-Jacut de la Mer (22) en Bretagne.

_55a1265.jpg




Vacanciers profite d' une journée estivale sur la plage du Rougeret à Saint-Jacut de la Mer (22) en Bretagne.

_55a1259.jpg



Vacanciers profite d' une journée estivale sur la plage du Rougeret à Saint-Jacut de la Mer (22) en Bretagne.

_55a1252.jpg



Un enfant et son père pratique le cerf-volant sur la plage du Rougeret à Saint-Jacut de la Mer (22).

_55a1267.jpg



Vacanciers profite d' une journée estivale sur la plage du Rougeret à Saint-Jacut de la Mer (22) en Bretagne.

_55a1279.jpg




Vacanciers profite d' une journée estivale sur la plage du Rougeret à Saint-Jacut de la Mer (22) en Bretagne.

_55a1273.jpg



Vacanciers profite d' une journée estivale sur la plage du Rougeret à Saint-Jacut de la Mer (22) en Bretagne.

_55a1293.jpg



_55a1292.jpg




_55a1284.jpg



Vacanciers profite d' une journée estivale sur la plage du Rougeret à Saint-Jacut de la Mer (22) en Bretagne.

_55a1306.jpg



Le Menhir couché également nommé "menhir Duédal" est situé à la pointe du chevet à St Jacut de la mer (22). Taillé selon la forme d'un obélisque, il mesure 5, 20 mètres de longueur et présente des cupules sur sa surface. Le menhir se présente couché sur le sol.

_55a1393.jpg



Calvaire _ Eglise Notre Dame de Landouar, en granit, érigée de 1930 à 1932 selon les plans de l' architecte Tassin. Saint Jacut de la Mer.

_55a1322.jpg



Le Menhir couché également nommé "menhir Duédal" est situé à la pointe du chevet à St Jacut de la mer (22). Taillé selon la forme d'un obélisque, il mesure 5, 20 mètres de longueur et présente des cupules sur sa surface. Le menhir se présente couché sur le sol.

_55a1385.jpg



Eglise Notre Dame de Landouar, en granit, érigée de 1930 à 1932 selon les plans de l'architecte Tassin. St Jacut de la Mer (22).

_55a1402.jpg




Calvaire _ Eglise Notre Dame de Landouar, en granit, érigée de 1930 à 1932 selon les plans de l'architecte Tassin. Saint Jacut de la Mer.

_55a1354.jpg




Deux promeneurs se baladent au bord de la mer. Fin de journée à la pointe du châtelet sur la commune de St Jacut de la mer (22)

_55a1403.jpg



Eglise Notre Dame de Landouar, en granit, érigée de 1930 à 1932 selon les plans de l'architecte Tassin. St Jacut de la Mer (22).

_55a1458.jpg



Deux promeneurs se baladent sur un banc de sable au bord de la mer en direction de l' archipel des Ebiens. St Jacut de la Mer (22).

_55a1504.jpg



La tour des Ebiens sur l' ile des Ebiens à St Jacut de la mer . Ordonnée par Vauban, elle fut financée notamment par un impôt perçut sur les prises de maquereaux réalisées lors de certains jours de fêtes chômés. Elle est inscrite au titre des monuments historiques par arrêté du 15 juillet 2010.

_55a1461.jpg




Deux vacanciers admirent l' Archipel des Ebiens depuis la pointe du Chatelet à Saint-Jacut de la Mer.

_55a1452.jpg



Paysage vierge de la plage du Rougeret à Saint-Jacut de la Mer (22). En arrière-plan, l' archipel des Ebiens.

_55a1505.jpg



La tour des Ebihens sur l'île des Ebihens à St Jacut de la mer .
Ordonnée par Vauban, elle fut financée notamment par un impôt perçut sur les prises de maquereaux réalisées lors de certains jours de fêtes chômés. Elle est inscrite au titre des monuments historiques par arrêté du 15 juillet 2010.

_55a1421.jpg




Eglise Notre Dame de Landouar, en granit, érigée de 1930 à 1932 selon les plans de l'architecte Tassin. St Jacut de la Mer (22).

_55a1543.jpg



Vue de Saint-Cast-Le-Guildo depuis l'île des Ebihens _ Saint-Jacut de la mer

_55a1513.jpg



La tour des Ebihens sur l'île des Ebihens à St Jacut de la mer .
Ordonnée par Vauban, elle fut financée notamment par un impôt perçut sur les prises de maquereaux réalisées lors de certains jours de fêtes chômés. Elle est inscrite au titre des monuments historiques par arrêté du 15 juillet 2010.

_55a1631.jpg



Vue générale de la plage du Rougeret à Saint-Jacut-de-la-Mer (22) en Bretagne. Les vacanciers profitent d' une belle journée estivale pour s' adonner au fariante, à la baignade et aux activités nautiques.

_55a1512.jpg




Randonneurs passant à proximité de la tour des Ebihens sur l' ile des Ebihens à St Jacut de la mer . Ordonnée par Vauban, elle fut financée notamment par un impôt perçut sur les prises de maquereaux réalisées lors de certains jours de fêtes chômés. Elle est inscrite au titre des monuments historiques par arrêté du 15 juillet 2010.

_55a1636.jpg




Abbaye de St Jacut de la Mer.

_55a1588.jpg




La tour des Ebihens sur l' ile des Ebihens à St Jacut de la mer . Ordonnée par Vauban, elle fut financée notamment par un impôt perçut sur les prises de maquereaux réalisées lors de certains jours de fêtes chômés. Elle est inscrite au titre des monuments historiques par arrêté du 15 juillet 2010.

_55a1827.jpg



Le port du châteleet à St Jacut de la Mer (22)

_55a1830.jpg



Le port du châteleet à St Jacut de la Mer (22)

_55a1814.jpg



Vue panoramique du bourg de Saint Jacut de la Mer située dans les Côtes d'Armor en Bretagne.

_55a3385.jpg



La croix du Havre situé au port du Châteleet _ St Jacut de la Mer

_55a1652.jpg




calvaire devant le cimetière. St Jacut de la mer

_55a3389.jpg




Plage tranquille et confidentielle à proximité du port du châteleet à St Jacut de la Mer

_55a3890.jpg




Eglise Notre Dame de Landouar, en granit, érigée de 1930 à 1932 selon les plans de l'architecte Tassin. St Jacut de la Mer (22).

_55a3406.jpg



Maison de bord de mer au port du châtelet à St Jacut de la Mer

_55a3391.jpg




Le port du châtelet à St Jacut de la Mer

_55a3908.jpg



Gargouille de l'église Notre Dame de Landouar, en granit, érigée de 1930 à 1932 selon les plans de l'architecte Tassin. St Jacut de la Mer (22).

_55a3396.jpg



Pêcheur à la ligne en mer_ Le port du châtelet à St Jacut de la Mer

_55a3907.jpg



Gargouille de l' église Notre Dame de Landouar, en granit, érigée de 1930 à 1932 selon les plans de l' architecte Tassin. St Jacut de la Mer (22).

_55a3920.jpg



Cours de voile à la plage du Rougeret à Saint-Jacut de la Mer (22).

_55a3917.jpg



Cours de voile à la plage du Rougeret à Saint-Jacut de la Mer (22).

_55a3934.jpg



Cours de voile à la plage du Rougeret à Saint-Jacut de la Mer (22).

_55a3943.jpg



Cours de voile à la plage du Rougeret à Saint-Jacut de la Mer (22).

_55a3926.jpg



Cours de voile à la plage du Rougeret à Saint-Jacut de la Mer (22).

_55a3940.jpg



Cours de voile à la plage du Rougeret à Saint-Jacut de la Mer (22).

_55a3945.jpg



Cours de voile à la plage du Rougeret à Saint-Jacut de la Mer (22).

_55a3950.jpg



Cours de voile à la plage du Rougeret à Saint-Jacut de la Mer (22).

_55a4012.jpg



La plage de Vauvert dans l' estuaire du fleuve Arguenon à Saint-Jacut-de-la-mer

_55a4020.jpg



La plage de Vauvert dans l' estuaire du fleuve Arguenon à Saint-Jacut-de-la-mer

_55a4047.jpg



La plage de Vauvert dans l'estuaire du fleuve Arguenon à Saint-Jacut-de-la-mer

_55a4041.jpg



La plage de Vauvert dans l'estuaire du fleuve Arguenon à Saint-Jacut-de-la-mer

_55a4059.jpg



Voilier naviguant dans l'estuaire de l'Arguenon, à proximité de la plage de Vauvert à Saint-Jacut-de-la-mer

_55a4064.jpg




Vue depuis la plage de Vauvert dans l'estuaire du fleuve Arguenon à Saint-Jacut-de-la-mer

_55a4871.jpg



La statue de Saint-Christophe à Saint-Jacut de la Mer (22). Statue monolithe en granite abritée sous une niche aménagée dans le mur antérieur d'une maison, représentant saint Christophe portant l'enfant Jésus sur ses épaules, tenant dans sa main droite le pied du Christ et dans sa main gauche un bâton feuillu dont la partie basse est accompagnée d'un écu scutiforme armorié (probablement trois merlettes).

_55a4885.jpg



Stèle à la mémoire de l' historien Dom Lobineau. St Jacut de la Mer

_55a4883.jpg



Stèle à la mémoire de l' historien Dom Lobineau. St Jacut de la Mer

_55a4892.jpg



Stèle à la mémoire de l' historien Dom Lobineau. St Jacut de la Mer

_55a4898.jpg



Stèle à la mémoire de l' historien Dom Lobineau. St Jacut de la Mer

_55a5203.jpg



Promeneurs se baladant avec leurs chiens sur une bande de sable à l' embouchure de l' Arguenon _ St Jacut de la Mer. En arrière plan, on distingue l' ile des Ebihens

_55a5658_2.jpg



La baie de Beaussais. En arrière plan, on distingue le bourg de Saint Jacut de la Mer.

_55a5683_2.jpg



parc ostréicole à St Jacut de la mer.

_55a5653_2.jpg



La baie de Beaussais entre Lancieux et St Jacut de la Mer. En arrière plan, on distingue le bourg de Saint Jacut de la Mer.

_55a5662_2.jpg



La baie de Beaussais. En arrière plan, on distingue le bourg de Saint Jacut de la Mer.

55a5776_2.jpg



élevage de moule de bouchot (mytiliculture) dans l' estuaire de l' Arguenon _ Saint-Jacut de la Mer

55a5768_2.jpg




élevage de moule de bouchot (mytiliculture) dans l' estuaire de l' Arguenon _ Saint-Jacut de la Mer

55a5816_2.jpg




Un homme ratisse le sable à la recherche de coquillages. Pêche à pied en baie de Saint Jacut de la Mer.

55a5787_2.jpg



élevage de moule de bouchot (mytiliculture) dans l' estuaire de l' Arguenon _ Saint-Jacut de la Mer

55a5784_2.jpg



élevage de moule de bouchot (mytiliculture) dans l' estuaire de l' Arguenon _ Saint-Jacut de la Mer

55a5819_2.jpg



L' embouchure de l' Arguenon depuis St Jacut de la Mer. En face, on distingue le port de St Cast le Guildo.

_55a5823_2.jpg



tracteur utilisé pour les travaux d' ostréicultures traversant la baie de Saint Jacut de la Mer.

_55a5830_2.jpg



La baie de Beaussais,

_55a5832_2.jpg



La baie de Beaussais,