

LA TRINITÉ SUR MER

311 medias

Bâtie sur une hauteur, la ville de La Trinité-sur-Mer s'étire sur 800 mètres en bordure de la rivière de Crach dont le vaste estuaire, bien abrité, accueille les nombreux parcs à huîtres destinés à la récolte du naissain. Un petit port de pêche, un port de plaisance très fréquenté et des chantiers navals apportent une grande animation à la cité balnéaire qui possède de belles plages le long de la presqu'île de Kerbihan.

La commune de la Trinité-sur-Mer est créée en 1864, la paroisse en 1865. Le village se développa autour du commerce maritime et la petite communauté prospéra. Mais en 1931, le gouvernement prit une mesure protectionniste pour favoriser les Charbonnages de France. Le commerce maritime s'arrêta à la Trinité-sur-Mer. Le village se tourna alors vers la pêche. L'ancienne criée, démolie en 1923, fut reconstruite, et les goélettes laissèrent la place aux bateaux de pêche.

Aujourd'hui, le port de pêche s'est transformé en port de plaisance avec l'essor du tourisme nautique. L'ostréiculture est aussi bien présente à la Trinité-sur-Mer.

source: [wikipédia](https://fr.wikipedia.org/)

20210107_KERDUAL_19A6812.jpg



Alignements de Kerdual / Le Vaguen 2 situé au Men-Du sur la commune de la Trinité sur Mer***Alignments Kerdual / The Vaguen 2 located Men-From the town of La Trinité sur Mer

20210107_KERDUAL_19A6825.jpg



Alignements de Kerdual / Le Vaguen 2 situé au Men-Du sur la commune de la Trinité sur Mer***Alignments Kerdual / The Vaguen 2 located Men-From the town of La Trinité sur Mer

20210107_KERDUAL_19A6828.jpg



Alignements de Kerdual / Le Vaguen 2 situé au Men-Du sur la commune de la Trinité sur Mer***Alignments Kerdual / The Vaguen 2 located Men-From the town of La Trinité sur Mer

20210107_KERDUAL_19A6837.jpg



Alignements de Kerdual / Le Vaguen 2 situé au Men-Du sur la commune de la Trinité sur Mer***Alignments Kerdual / The Vaguen 2 located Men-From the town of La Trinité sur Mer

20210107_KERDUAL_19A6841.jpg



Alignements de Kerdual / Le Vaguen 2 situé au Men-Du sur la commune de la Trinité sur Mer***Alignments Kerdual / The Vaguen 2 located Men-From the town of La Trinité sur Mer

20210107_KERDUAL_19A6852.jpg



Alignements de Kerdual / Le Vaguen 2 situé au Men-Du sur la commune de la Trinité sur Mer***Alignments Kerdual / The Vaguen 2 located Men-From the town of La Trinité sur Mer

20210107_KERDUAL_19A6862.jpg



Alignements de Kerdual / Le Vaguen 2 situé au Men-Du sur la commune de la Trinité sur Mer***Alignments Kerdual / The Vaguen 2 located Men-From the town of La Trinité sur Mer

_e6t9340.jpg



Le pont de Kerisper franchissant la rivière de crac'h et reliant la Trinité sur Mer à St Philibert.

s55a3391.jpg



Le tombolo de l' ile de Stuhan sur la plage du Men-du _ La Trinité sur mer

_e6t7811.jpg




Armen race 2022 _ la Trinité sur mer

s55a8381.jpg



chemin des douaniers _ La Trinité sur Mer

s55a7236.jpg



Le tombolo de l' ile de Stuhan sur la plage du Men-du _ La Trinité sur mer

_e6t0431-2.jpg



vaguelette terminant sa course sur du sable mouillé reflétant un ciel de fin de journée.

s55a3219.jpg



Le marché de la Trinité sur Mer

s55a3105.jpg



La pointe de Kerbihan _ La Trinité sur Mer

_e6t9433.jpg



Le port de la Trinité sur mer dans la rivière de crac'h vu depuis St philibert.

_e6t9404.jpg



Le pont de Kerisper franchissant la rivière de crac'h et reliant la Trinité sur Mer à St Philibert.

le-port-_la-trinite-sur-mer-7021-2.jpg



France, Bretagne, Morbihan (56) , La Trinité sur Mer . Le port.

_e6t9378.jpg



Le port de la Trinité sur mer dans la rivière de Crac'h vu depuis St philibert.

_e6t9053-2.jpg



LE DOLMEN DE KERMARQUER À LA TRINITÉ SUR MER

_e6t8002.jpg



Le port de la Trinité sur Mer

_e6t7707.jpg



Armen race 2022 _ la Trinité sur mer

_e6t7748.jpg



Armen race 2022 _ la Trinité sur mer

_e6t0929.jpg



La rivière de Crac'h depuis Saint-Philibert. La Trinité sur mer (56)

_e6t0699.jpg



La plage du Men-Du _ La Trinité sur mer

_e6t0217.jpg



Régate lors du Spi Ouest-France 2012 à la trinité sur mer.

_55a9762.jpg



Sentier le long de l' anse de Kerdual _ La Trinite sur Mer

_e6t0232.jpg



Régate lors du Spi Ouest-France 2012 à la trinité sur mer.

_e6t0118.jpg




Régate lors du Spi Ouest-France 2012 à la trinité sur mer.

_55a9691.jpg



Fontaine proche de Kervillen _ La Trinité sur Mer.

_55a2814.jpg



La pointe de Kerbihan _ La Trinité sur Mer

terrasses-sur-le-port-de-la-trinite-sur-mer.-9672.jpg



Terrasses sur le port de la Trinité sur mer.

terrasses-sur-le-port-de-la-trinite-sur-mer.-9674.jpg



Terrasses sur le port de la Trinité sur mer.

terrasses-sur-le-port-de-la-trinite-sur-mer.-9670.jpg



Terrasses sur le port de la Trinité sur mer.

spi-ouest-france-2012-9026.jpg



Régate lors du Spi Ouest-France 2012 à la trinité sur mer.

spi-ouest-france-2012-9286.jpg



Régate lors du Spi Ouest-France 2012 à la trinité sur mer.

spi-ouest-france-2012-9008.jpg



Régate lors du Spi Ouest-France 2012 à la trinité sur mer.

site-de-kervilhen-_la-trinite-sur-mer-5583.jpg



France, Bretagne, Morbihan (56) , La Trinité sur Mer . Espace naturel protégé, site de Kervilhen.

spi-ouest-france-_morbihan-0228.jpg



Régate lors du Spi Ouest-France 2012 à la trinité sur mer.

s55a9959.jpg



Animation musicale et danse avec un groupe écossais sur le port de la Trinité sur mer

s55a9852.jpg



Les quais de la Trinité sur Mer (56)

site-de-kervilhen-_la-trinite-sur-mer-5521.jpg



France, Bretagne, Morbihan (56) , La Trinité sur Mer . Espace naturel protégé, site de Kervilhen.

s55a9842.jpg




Exposition photographique sur le môle Loïc Caradec à la Trinité sur Mer

s55a9834.jpg



Exposition photographique sur le môle Loïc Caradec à la Trinité sur Mer

s55a9309.jpg



concours equestre _ la Trinite sur Mer (56)

s55a9434.jpg




concours equestre _ la Trinite sur Mer (56)

s55a8998.jpg



concours equestre _ la Trinite sur Mer (56)

s55a8850.jpg



concours equestre _ la Trinite sur Mer (56)

s55a8438.jpg



La pointe de Kerbihan _ La Trinité sur Mer

s55a8417.jpg




chemin des douaniers _ La Trinité sur Mer

s55a8407.jpg



chemin des douaniers _ La Trinité sur Mer

s55a8415.jpg



chemin des douaniers _ La Trinité sur Mer

s55a8402.jpg



chemin des douaniers _ La Trinité sur Mer

s55a8352.jpg



La plage de Kervillen _ La Trinité sur mer

s55a8347.jpg



La plage de Kervillen _ La Trinité sur mer

s55a8309.jpg



Les marais salant du site de Kervillen. La Trinité sur mer

s55a8294.jpg



La plage de Kervillen _ La Trinité sur mer

s55a8289.jpg



Les marais salant du site de Kervillen. La Trinité sur mer

s55a8286.jpg



Les marais salant du site de Kervillen. La Trinité sur mer

s55a8267.jpg



La plage du Poulbert _ La Trinité sur mer

s55a8264.jpg



La plage du Poulbert _ La Trinité sur mer

s55a8241.jpg



La plage du Men-du _ La Trinité sur mer

s55a8238.jpg



La plage du Men-du _ La Trinité sur mer

s55a8223.jpg




La plage du Men-du _ La Trinité sur mer

s55a7282.jpg



Chemin proche de la plage de Kervillen _ La Trinité sur mer

s55a7269.jpg



La plage de Kervillen _ La Trinité sur mer

s55a7229.jpg



Le tombolo de l' ile de Stuhan sur la plage du Men-du _ La Trinité sur mer

s55a7215.jpg



Le tombolo de l' ile de Stuhan sur la plage du Men-du _ La Trinité sur mer

s55a7209.jpg



Le tombolo de l' ile de Stuhan sur la plage du Men-du _ La Trinité sur mer

s55a3688.jpg



Pêche à pied sur la plage du Men-du.

s55a3662.jpg



Pêche à pied sur la plage du Men-du.

s55a3613.jpg



Pêche à pied sur la plage du Men-du.

s55a3575.jpg



La pointe de Kerbihan _ La Trinité sur Mer

s55a3576.jpg



La pointe de Kerbihan _ La Trinité sur Mer

s55a3516.jpg



La pointe de Kerbihan _ La Trinité sur Mer

s55a3289.jpg



Pêche à pied sur la plage du Men-du.

s55a3503.jpg



La pointe de Kerbihan _ La Trinité sur Mer

s55a3225.jpg



Le marché de la Trinité sur Mer

s55a3099.jpg



La pointe de Kerbihan _ La Trinité sur Mer

s55a3158.jpg



La pointe de Kerbihan _ La Trinité sur Mer

s55a3032.jpg



Banc le long d' un chemin du lieu dit le Quéric à la Trinité sur mer

s55a3030.jpg




Petit pin entouré de bruyère

s55a2983.jpg




Papillon

s55a0741.jpg




La fontaine et le lavoir du Quéric _ La Trinité sur mer

s55a0750.jpg



La fontaine et le lavoir du Quéric _ La Trinité sur mer

s55a0730.jpg



La fontaine et le lavoir du Quéric _ La Trinité sur mer

s55a0725.jpg



La fontaine et le lavoir du Quéric _ La Trinité sur mer

s55a0703.jpg



Feu d'artifice du 15 Aout (tiré le 17) à la Trinité sur Mer

s55a0373.jpg




Concours de Godille dans le port de la Trinité sur Mer le 15 Aout 2012.

s55a0364.jpg



Concours de Godille dans le port de la Trinité sur Mer le 15 Aout 2012.

port-de-la-trinite-sur-mer-7882.jpg



Le port de la Trinité sur Mer

s55a0189.jpg



La cours des Quai, devant le port de la Trinité sur mer

s55a0179.jpg



La cours des Quai, devant le port de la Trinité sur mer

port-de-la-trinite-sur-mer-7877.jpg



Le port de la Trinité sur Mer

port-de-la-trinite-sur-mer-7873.jpg



Le port de la Trinité sur Mer

port-de-la-trinite-sur-mer-7063.jpg



Lever de soleil sur le port de la Trinité sur Mer

plage-du-men-du-_la-trinite-5493.jpg



La plage du Men-Du _ La Trinité sur mer

plage-du-poulbert-_la-trinite-sur-mer.-7238.jpg



La plage du Poulbert à la trinité sur mer.

plage-du-poulbert-_la-trinite-sur-mer.-7236.jpg



La plage du Poulbert à la trinité sur mer.

plage-du-men-du-_la-trinite-5482.jpg



La plage du Men-Du _ La Trinité sur mer

oies-sauvages_la-trinite-sur-mer-7782.jpg



oies sauvages, plage du Poulbert _ La Trinité sur mer

le-port-de-la-trinite-sur-mer-9920.jpg



Le port de la Trinité sur mer durant le spi Ouest-France 2012.

le-port-de-la-trinite-sur-mer-9943.jpg



Le port de la Trinité sur mer durant le spi Ouest-France 2012.

le-port-_la-trinite-sur-mer-7037.jpg




France, Bretagne, Morbihan (56) , La Trinité sur Mer . Le port.

le-port-_la-trinite-sur-mer-7028.jpg



France, Bretagne, Morbihan (56) , La Trinité sur Mer . Le port.

le-port-_la-trinite-sur-mer-7028-2.jpg



France, Bretagne, Morbihan (56) , La Trinité sur Mer . Le port.

la-plage-du-men-du-7697.jpg



La plage du Men-Du _ La Trinité sur mer

le-port-_la-trinite-sur-mer-7021.jpg



France, Bretagne, Morbihan (56) , La Trinité sur Mer . Le port.

la-riviere-de-crach_-_la-trinite-sur-mer-7833.jpg



La rivière de Crach _ La Trinité sur mer

la-plage-du-men-du-7461.jpg



La plage du Men-Du _ La Trinité sur mer

dolmen-de-kervilor_-_la-trinite-6936.jpg



Dolmen de kervilor mane bras. La Trinité su Mer.

bateau-de-peche-rentrant-au-port_-_la-trinite-sur-mer.-9614.jpg



bateau de pêche rentrant au port _ la trinité sur mer.

bois-du-poulbert_-_la-trinite-sur-mer-8231.jpg



Coucher de soleil sur le bois du Poulbert à la Trinité sur mer.

dolmen-de-kervilor_-_la-trinite-6923.jpg



Dolmen de kervilor mane bras. La Trinité su Mer.

_e6t9910.jpg




Plates d' ostréiculteurs amarrées dans la rivière de Crac'h devant la petite ile Cuhan.La Trinité sur mer.

_e6t9650.jpg



Départ du rallye du pays de fougères à la Trinité sur mer. Présentation des voitures anciennes au public sur les quais du port.

_e6t9450.jpg



La rivière de Crac'h, La trinité sur mer.

_e6t9447.jpg



Plates d' ostréiculteurs amarrées dans la rivière de Crac'h devant la petite ile Cuhan.La Trinité sur mer.

_e6t9436.jpg



Le port de la Trinité sur mer dans la rivière de crac'h vu depuis St philibert.

_e6t9435.jpg



Le port de la Trinité sur mer dans la rivière de crac'h vu depuis St philibert.

_e6t9434.jpg




Le port de la Trinité sur mer dans la rivière de crac'h vu depuis St philibert.

_e6t9424.jpg



Le port de la Trinité sur mer dans la rivière de crac'h vu depuis St philibert.

_e6t9427.jpg




Le port de la Trinité sur mer dans la rivière de crac'h vu depuis St philibert.

_e6t9423.jpg



Le port de la Trinité sur mer dans la rivière de crac'h vu depuis St philibert.

_e6t9419.jpg




Le pont de Kerisper franchissant la rivière de crac'h et reliant la Trinité sur Mer à St Philibert.

_e6t9418.jpg




Le port de la Trinité sur Mer.

_e6t9410.jpg




Le pont de Kerisper franchissant la rivière de crac'h et reliant la Trinité sur Mer à St Philibert.

_e6t9407.jpg




Le pont de Kerisper franchissant la rivière de crac'h et reliant la Trinité sur Mer à St Philibert.

_e6t9388.jpg



Le port de la Trinité sur mer dans la rivière de crac'h vu depuis St philibert.

_e6t9402.jpg




Le pont de Kerisper franchissant la rivière de crac'h et reliant la Trinité sur Mer à St Philibert.

_e6t9369.jpg



la rivière de crac'h. En arrière plan, le pont de Kerisper reliant la Trinité sur Mer à St Philibert.

_e6t9383.jpg



Le port de la Trinité sur mer dans la rivière de crac'h vu depuis St philibert.

_e6t9116.jpg



Régate lors du Spi Ouest-France 2012 à la trinité sur mer.

_e6t9115.jpg



Régate lors du Spi Ouest-France 2012 à la trinité sur mer.

_e6t9115-2.jpg



SITE ARCHÉOLOGIQUE DE MANÉ ROULARDE _ LA TRINITÉ SUR MER

_e6t9109.jpg




SITE ARCHÉOLOGIQUE DE MANÉ ROULARDE _ LA TRINITÉ SUR MER

_e6t9111.jpg



Régate lors du Spi Ouest-France 2012 à la trinité sur mer.

_e6t9097.jpg



SITE ARCHÉOLOGIQUE DE MANÉ ROULARDE _ LA TRINITÉ SUR MER

_e6t9092-2.jpg



SITE ARCHÉOLOGIQUE DE MANÉ ROULARDE _ LA TRINITÉ SUR MER

_e6t9092.jpg



Régate lors du Spi Ouest-France 2012 à la trinité sur mer.

_e6t9091.jpg



Régate lors du Spi Ouest-France 2012 à la trinité sur mer.

_e6t9089.jpg



SITE ARCHÉOLOGIQUE DE MANÉ ROULARDE _ LA TRINITÉ SUR MER

_e6t9084.jpg



SITE ARCHÉOLOGIQUE DE MANÉ ROULARDE _ LA TRINITÉ SUR MER

_e6t9089-2.jpg



Régate lors du Spi Ouest-France 2012 à la trinité sur mer.

_e6t9086.jpg



Régate lors du Spi Ouest-France 2012 à la trinité sur mer.

_e6t9086-2.jpg



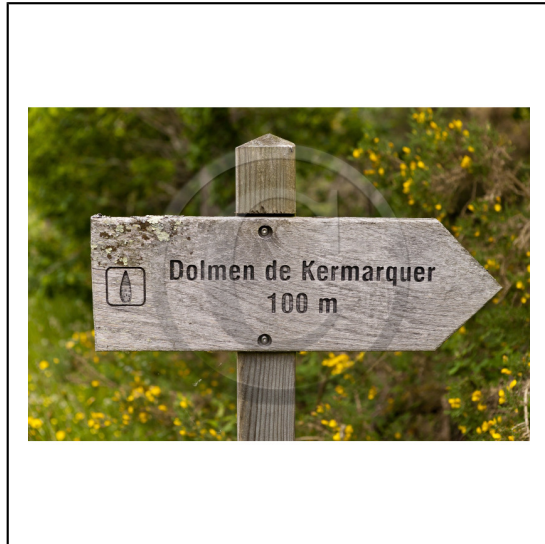
SITE ARCHÉOLOGIQUE DE MANÉ ROULARDE _ LA TRINITÉ SUR MER

_e6t9081.jpg



SITE ARCHÉOLOGIQUE DE MANÉ ROULARDE _ LA TRINITÉ SUR MER

_e6t9078.jpg



LE DOLMEN DE KERMARQUER À LA TRINITÉ SUR MER

_e6t9070.jpg




LE DOLMEN DE KERMARQUER À LA TRINITÉ SUR MER

_e6t9072.jpg



Régate lors du Spi Ouest-France 2012 à la trinité sur mer.

_e6t9068.jpg



Anse de Kerdual _ La Trinité sur Mer

_e6t9062-2.jpg



LE DOLMEN DE KERMARQUER À LA TRINITÉ SUR MER

_e6t9062.jpg



Régate lors du Spi Ouest-France 2012 à la trinité sur mer.

_e6t9038.jpg



Régate lors du Spi Ouest-France 2012 à la trinité sur mer.

_e6t9053.jpg




Régate lors du Spi Ouest-France 2012 à la trinité sur mer.

_e6t9035.jpg



Le dolmen de Mané Bras à la Trinité sur mer.

_e6t8965.jpg



Le dolmen de Mané Bras à la Trinité sur mer.

_e6t9003.jpg



Régate lors du Spi Ouest-France 2012 à la trinité sur mer.

_e6t8961.jpg



Le dolmen de Mané Bras à la Trinité sur mer.

_e6t8950.jpg



Régate lors du Spi Ouest-France 2012 à la trinité sur mer.

_e6t8940.jpg



Le dolmen de Mané Bras à la Trinité sur mer.

_e6t8938.jpg



Le dolmen de Mané Bras à la Trinité sur mer.

_e6t8928.jpg



Le dolmen de Mané Bras à la Trinité sur mer.

_e6t8925.jpg




Le dolmen de Mané Braz à la Trinité sur mer.

_e6t8036.jpg



La cours des Quai, devant le port de la Trinité sur mer

_e6t8011.jpg



Le port de la Trinité sur Mer

_e6t8010.jpg



Le port de la Trinité sur mer lors de l' Armen Race.

_e6t7961.jpg




Voilier dans le chenal de la rivière de crac'h à marée basse. En arrière plan, on distingue la pointe de Kerbihan.

_e6t7956.jpg



La rivière de Crac'h vue depuis la Trinité sur Mer

_e6t7942.jpg



Le port de la Trinité sur Mer

_e6t7942-2.jpg



La plage du port à la Trinité sur Mer

_e6t7935.jpg



La plage du port à la Trinité sur Mer

_e6t7907.jpg



La rivière de Crac'h vue depuis la Trinité sur Mer. On aperçoit au loin l' îlot du Mousker en baie de Quiberon

_e6t7896.jpg



Le sentiers des douaniers à la Trinité sur Mer

_e6t7875.jpg



Le sentiers des douaniers à la Trinité sur Mer

_e6t7870.jpg



La rivière de Crac'h vue depuis la Trinité sur Mer

_e6t7893.jpg



Armen race 2022 _ la Trinité sur mer

_e6t7851.jpg



Armen race 2022 _ la Trinité sur mer

_e6t7837.jpg



Etang du moulin du Lac _ La Trinité sur mer

_e6t7768.jpg



Armen race 2022 _ la Trinité sur mer

_e6t7749.jpg



Armen race 2022 _ la Trinité sur mer

_e6t7711.jpg



Concours de Godille dans le port de la Trinité sur Mer le 15 Aout 2012.

_e6t7690.jpg



_e6t7695.jpg



Armen race 2022 _ la Trinité sur mer

_e6t7628.jpg



Armen race 2022 _ la Trinité sur mer

_e6t7441.jpg



Concours de Godille dans le port de la Trinité sur Mer le 15 Aout 2012.

_e6t7472.jpg



Concours de Godille dans le port de la Trinité sur Mer le 15 Aout 2012.

_e6t7311.jpg



Le bourg de la Trinité sur Mer

_e6t7288.jpg



La cours des Quai, devant le port de la Trinité sur mer

_e6t7279.jpg



La cours des Quai, devant le port de la Trinité sur mer

_e6t7216.jpg



Aire de Pique-nique en bordure de l' Anse de Kerdual _ La Trinité sur mer

_e6t7227.jpg



Anse de Kerdual _ La Trinité sur mer

_e6t7113.jpg



Marché sur le port de la Trinité sur mer

_e6t7116.jpg



Marché sur le port de la Trinité sur mer

_e6t7093.jpg



France, Bretagne, Morbihan (56) , La Trinité sur Mer . l' anse de Ker dual.

_e6t6920.jpg




concours equestre _ la Trinite sur Mer (56)

_e6t7042.jpg



Le port de la Trinité sur mer

_e6t6749.jpg



Reflet du ciel dans les marais salant du site de Kervillen. La Trinité sur mer

_e6t6754.jpg



Les marais salant du site de Kervillen. La Trinité sur mer

_e6t6748.jpg



Reflet du ciel dans les marais salant du site de Kervillen. La Trinité sur mer

_e6t6704.jpg



La plage du Men-du _ La Trinité sur mer

_e6t6701.jpg




Le tombolo de l' ile de Stuhan sur la plage du Men-du _ La Trinité sur mer

_e6t1033.jpg



Maison fleurie dans le bourg de la Trinité sur Mer (56).

_e6t1021.jpg



L' église de la Trinité sur Mer (56).

_e6t0997.jpg



La rivière de Crac'h depuis Saint-Philibert. La Trinité sur mer (56).

_e6t0989.jpg



Le port de la Trinité sur Mer au bord de la rivière de Crac'h (vue réalisée depuis Saint-Philibert).

_e6t1012.jpg



L' église de la Trinité sur Mer (56).

_e6t0954.jpg



La rivière de Crac'h depuis Saint-Philibert. La Trinité sur mer (56)

_e6t0931-modifier.jpg



La rivière de Crac'h depuis Saint-Philibert. La Trinité sur mer (56)

_e6t0949.jpg



La rivière de Crac'h depuis Saint-Philibert. La Trinité sur mer (56)

_e6t0927.jpg



La pointe de Kerbihan placé à l' estuaire de la rivière de Crac'h. Vue réalisée depuis Saint-Philibert. La Trinité sur mer (56)

_e6t0901.jpg




Pêcheur dans un parc ostréicole _ rivière de Crac'h _ La trinité sur mer (56).

_e6t0848.jpg



Anse de Kervilor dans la rivière de Crac'h _ La trinité sur mer (56).

_e6t0886.jpg



Le pont de Kerisper franchissant la rivière de crac'h et reliant la Trinité sur Mer à St Philibert.

_e6t0833.jpg



Anse de Kervilor dans la rivière de Crac'h _ La trinité sur mer (56).

_e6t0832.jpg



La plage du Men-Du _ La Trinité sur mer

_e6t0813.jpg



Les marais salants de Kervilhen. Réhabilités en 2011 après 50 ans d' inactivité, ce site, ouvert au public constitue désormais un véritable outil pédagogique sur la biodiversité.

_e6t0814.jpg



Les marais salants de Kervilhen. Réhabilités en 2011 après 50 ans d' inactivité, ce site, ouvert au public constitue désormais un véritable outil pédagogique sur la biodiversité.

_e6t0792.jpg




Les marais salants de Kervilhen. Réhabilités en 2011 après 50 ans d' inactivité, ce site, ouvert au public constitue désormais un véritable outil pédagogique sur la biodiversité.

_e6t0789.jpg



Les marais salants de Kervilhen. Réhabilités en 2011 après 50 ans d' inactivité, ce site, ouvert au public constitue désormais un véritable outil pédagogique sur la biodiversité.

_e6t0790.jpg




Les marais salants de Kervilhen. Réhabilités en 2011 après 50 ans d' inactivité, ce site, ouvert au public constitue désormais un véritable outil pédagogique sur la biodiversité.

_e6t0787.jpg



Le site de Kervillen _ La Trinité sur Mer, Morbihan (56).

_e6t0469.jpg




Le site de Kervillen _ La Trinité sur Mer, Morbihan (56).

_e6t0408.jpg



Régate lors du Spi Ouest-France 2012 à la trinité sur mer.

_e6t0438.jpg



Le site de Kervillen _ La Trinité sur Mer, Morbihan (56).

_e6t0431.jpg



vaguelette terminant sa course sur du sable mouillé reflétant un ciel de fin de journée.

_e6t0357.jpg




Régate lors du Spi Ouest-France 2012 à la trinité sur mer.

_e6t0390.jpg



Régate lors du Spi Ouest-France 2012 à la trinité sur mer.

_e6t0352.jpg



Queues de lievre bercés par le vent en bordure de dune _ La Trinité sur Mer (56).

_e6t0338.jpg



La plage du Poulbert _ La Trinité sur Mer, Morbihan (56).

_e6t0317.jpg



Anse de Kerdual _ La Trinité sur Mer, Morbihan (56).

_e6t0352-2.jpg



Queues de lievre bercés par le vent en bordure de dune _ La Trinité sur Mer (56).

_e6t0324.jpg



Régate lors du Spi Ouest-France 2012 à la trinité sur mer.

_e6t0225.jpg



Régate lors du Spi Ouest-France 2012 à la trinité sur mer.

_e6t0197.jpg



Régate lors du Spi Ouest-France 2012 à la trinité sur mer.

_55a9720.jpg



Fontaine proche de Kervillen _ La Trinité sur Mer.

_55a9676.jpg



Fontaine proche de Kervillen _ La Trinité sur Mer.

_e6t0008.jpg



Régate lors du Spi Ouest-France 2012 à la trinité sur mer.

_55a9680.jpg



Fontaine proche de Kervillen _ La Trinité sur Mer.

_55a9146.jpg



Fontaine de la place Voulieu _ La Trinité sur Mer.

_55a9115.jpg




Le bourg de la Trinité sur Mer (56).

_55a9139.jpg



Fontaine de la place Voulieu _ La Trinité sur Mer.

_55a9128.jpg




Le bourg de la Trinité sur Mer (56).

_55a9091.jpg



Le bourg de la Trinité sur Mer (56).

_55a9103.jpg



Le bourg de la Trinité sur Mer (56).

_55a9055-2.jpg



Vue depuis le chemin longeant la plage du Poulbert. La Trinité sur Mer.

_55a9028.jpg



Anse de Kerdual _ La Trinité sur Mer

_55a9055.jpg



Vue depuis le chemin longeant la plage du Poulbert. La Trinité sur Mer.

_55a2809.jpg



La pointe de Kerbihan _ La Trinité sur Mer

_55a9025.jpg



Enfant regardant la mer _ Plage du Men-du. La Trinité sur Mer.

_55a1162.jpg



La plage du Poulbert _ La Trinité sur mer

_55a1117.jpg



Le tombolo de l' ile de Stuhan sur la plage du Men-du vu depuis la plage du Poulbert _ La Trinité sur Mer

_55a1131.jpg




Le tombolo de l' ile de Stuhan sur la plage du Men-du vu depuis la plage du Poulbert _ La Trinité sur Mer

_55a1105.jpg



La plage de Kervillen_ La Trinité sur mer

_55a1020.jpg



La plage du Poulbert _ La Trinité sur mer

_55a1083.jpg



La plage de Kervillen_ La Trinité sur mer

_55a0983.jpg



Le pont de Kerisper vu depuis St Philibert

_55a0978.jpg




La rive Trinitaine de la rivière de Crac'h vue depuis Saint-Philibert.

_55a0981.jpg



La rive Trinitaine de la rivière de Crac'h vue depuis Saint-Philibert.

_55a0902.jpg



Sentier de la Vigie _ La Trinité sur Mer.

_55a0937.jpg



Le bourg de la Trinité sur Mer (56).

_55a0888.jpg



Sentier de la Vigie _ La Trinité sur Mer.

_55a0849.jpg



Sentier de la Vigie _ La Trinité sur Mer.

_55a0822.jpg



Anse de Kerdual _ La Trinité sur Mer

_55a0658.jpg



Raid des Mouettes 2012 _ Compétition sportive comportant trois épreuves (vtt, course à pied et aviron). La Trinité sur mer (56).

_55a0831.jpg



Anse de Kerdual _ La Trinité sur Mer

_55a0595.jpg




Raid des Mouettes 2012 _ Compétition sportive comportant trois épreuves (vtt, course à pied et aviron). La Trinité sur mer (56).

_55a0819.jpg



_55a0588.jpg



_55a0454.jpg




Raid des Mouettes 2012 _ Compétition sportive comportant trois épreuves (vtt, course à pied et aviron). La Trinité sur mer (56).

_55a0587.jpg



Le port de la Trinité sur Mer.

_55a0369.jpg




Ostréiculture _ Mr Ludovic Tanguy. La Trinité sur Mer

_55a0139.jpg



Ostréiculture _ Mr Ludovic Tanguy. La Trinité sur Mer

_55a0585.jpg



Le port de la Trinité sur Mer.

_55a0586.jpg




Le port de la Trinité sur Mer.

_e6t0891.jpg



Le pont de Kerisper franchissant la rivière de crac'h et reliant la Trinité sur Mer à St Philibert.

Dolmen de kervilor _ La Trinite-6913.jpg



Dolmen de kervilor mane bras. La Trinité su Mer.

Dolmen de kervilor _ La Trinite-6915.jpg




Dolmen de kervilor mane bras. La Trinité su Mer.

Dolmen de kervilor _ La Trinite-6927.jpg




Dolmen de kervilor mane bras. La Trinité su Mer.

Dolmen de kervilor _ La Trinite-6928.jpg



Dolmen de kervilor mane bras. La Trinité su Mer.

Dolmen de kervilor _ La Trinite-6932.jpg



Dolmen de kervilor mane bras. La Trinité su Mer.

Dolmen de kervilor _ La Trinite-6934.jpg




Dolmen de kervilor mane bras. La Trinité su Mer.

Dolmen de kervilor _ La Trinite-6939.jpg



Dolmen de kervilor mane bras. La Trinité su Mer.

Alignements du petit Menec_ La Trinite sur mer-7126.jpg



Les alignements du Petit Méneec à la Trinité sur Mer. Ces alignements comptent cent une pierres rangées sur sept lignes orientées vers l'est, puis, après un changement de direction vers le nord-est, sur trois rangées. De nombreuses autres pierres gisent dans les taillis et les bois alentour. Le village de Kervilor est un des plus riches en monuments mégalithiques ; on y trouve également le tumulus du Penher et le tertre tumulaire du Latz.

Alignements du petit Menec_ La Trinite sur mer-7131.jpg



Les alignements du Petit Ménec à la Trinité sur Mer. Ces alignements comptent cent une pierres rangées sur sept lignes orientées vers l'est, puis, après un changement de direction vers le nord-est, sur trois rangées. De nombreuses autres pierres gisent dans les taillis et les bois alentour. Le village de Kervilor est un des plus riches en monuments mégalithiques ; on y trouve également le tumulus du Penher et le tertre tumulaire du Latz.

Alignements du petit Menec_ La Trinite sur mer-7132.jpg



Les alignements du Petit Ménec à la Trinité sur Mer. Ces alignements comptent cent une pierres rangées sur sept lignes orientées vers l'est, puis, après un changement de direction vers le nord-est, sur trois rangées. De nombreuses autres pierres gisent dans les taillis et les bois alentour. Le village de Kervilor est un des plus riches en monuments mégalithiques ; on y trouve également le tumulus du Penher et le tertre tumulaire du Latz.

Alignements du petit Menec_ La Trinite sur mer-7134.jpg



Les alignements du Petit Ménec à la Trinité sur Mer. Ces alignements comptent cent une pierres rangées sur sept lignes orientées vers l'est, puis, après un changement de direction vers le nord-est, sur trois rangées. De nombreuses autres pierres gisent dans les taillis et les bois alentour. Le village de Kervilor est un des plus riches en monuments mégalithiques ; on y trouve également le tumulus du Penher et le tertre tumulaire du Latz.

Alignements du petit Menec_ La Trinite sur mer-7135.jpg




Les alignements du Petit Ménec à la Trinité sur Mer. Ces alignements comptent cent une pierres rangées sur sept lignes orientées vers l'est, puis, après un changement de direction vers le nord-est, sur trois rangées. De nombreuses autres pierres gisent dans les taillis et les bois alentour. Le village de Kervilor est un des plus riches en monuments mégalithiques ; on y trouve également le tumulus du Penher et le tertre tumulaire du Latz.

Alignements du petit Menec_ La Trinite sur mer-7138.jpg



Les alignements du Petit Méneec à la Trinité sur Mer. Ces alignements comptent cent une pierres rangées sur sept lignes orientées vers l'est, puis, après un changement de direction vers le nord-est, sur trois rangées. De nombreuses autres pierres gisent dans les taillis et les bois alentour. Le village de Kervilor est un des plus riches en monuments mégalithiques ; on y trouve également le tumulus du Penher et le tertre tumulaire du Latz.

_E6T0907.jpg



Les alignements du Petit Méneec à la Trinité sur Mer. Ces alignements comptent cent une pierres rangées sur sept lignes orientées vers l'est, puis, après un changement de direction vers le nord-est, sur trois rangées. De nombreuses autres pierres gisent dans les taillis et les bois alentour. Le village de Kervilor est un des plus riches en monuments mégalithiques ; on y trouve également le tumulus du Penher et le tertre tumulaire du Latz.

_E6T0910.jpg



Les alignements du Petit Méneec à la Trinité sur Mer. Ces alignements comptent cent une pierres rangées sur sept lignes orientées vers l'est, puis, après un changement de direction vers le nord-est, sur trois rangées. De nombreuses autres pierres gisent dans les taillis et les bois alentour. Le village de Kervilor est un des plus riches en monuments mégalithiques ; on y trouve également le tumulus du Penher et le tertre tumulaire du Latz.

_E6T0916.jpg




Les alignements du Petit Méneec à la Trinité sur Mer. Ces alignements comptent cent une pierres rangées sur sept lignes orientées vers l'est, puis, après un changement de direction vers le nord-est, sur trois rangées. De nombreuses autres pierres gisent dans les taillis et les bois alentour. Le village de Kervilor est un des plus riches en monuments mégalithiques ; on y trouve également le tumulus du Penher et le tertre tumulaire du Latz.

_E6T6716.jpg



Les alignements du Petit Ménéac à la Trinité sur Mer. Ces alignements comptent cent une pierres rangées sur sept lignes orientées vers l'est, puis, après un changement de direction vers le nord-est, sur trois rangées. De nombreuses autres pierres gisent dans les taillis et les bois alentour. Le village de Kervilor est un des plus riches en monuments mégalithiques ; on y trouve également le tumulus du Penher et le tertre tumulaire du Latz.

_E6T6718.jpg



Les alignements du Petit Ménéac à la Trinité sur Mer. Ces alignements comptent cent une pierres rangées sur sept lignes orientées vers l'est, puis, après un changement de direction vers le nord-est, sur trois rangées. De nombreuses autres pierres gisent dans les taillis et les bois alentour. Le village de Kervilor est un des plus riches en monuments mégalithiques ; on y trouve également le tumulus du Penher et le tertre tumulaire du Latz.

_E6T6728.jpg



Les alignements du Petit Ménéac à la Trinité sur Mer. Ces alignements comptent cent une pierres rangées sur sept lignes orientées vers l'est, puis, après un changement de direction vers le nord-est, sur trois rangées. De nombreuses autres pierres gisent dans les taillis et les bois alentour. Le village de Kervilor est un des plus riches en monuments mégalithiques ; on y trouve également le tumulus du Penher et le tertre tumulaire du Latz.

_E6T6734.jpg



Les alignements du Petit Ménéac à la Trinité sur Mer. Ces alignements comptent cent une pierres rangées sur sept lignes orientées vers l'est, puis, après un changement de direction vers le nord-est, sur trois rangées. De nombreuses autres pierres gisent dans les taillis et les bois alentour. Le village de Kervilor est un des plus riches en monuments mégalithiques ; on y trouve également le tumulus du Penher et le tertre tumulaire du Latz.

_E6T6739.jpg



Les alignements du Petit Ménéac à la Trinité sur Mer. Ces alignements comptent cent une pierres rangées sur sept lignes orientées vers l'est, puis, après un changement de direction vers le nord-est, sur trois rangées. De nombreuses autres pierres gisent dans les taillis et les bois alentour. Le village de Kervilor est un des plus riches en monuments mégalithiques ; on y trouve également le tumulus du Penher et le tertre tumulaire du Latz.

_E6T6745.jpg



Les alignements du Petit Ménéac à la Trinité sur Mer. Ces alignements comptent cent une pierres rangées sur sept lignes orientées vers l'est, puis, après un changement de direction vers le nord-est, sur trois rangées. De nombreuses autres pierres gisent dans les taillis et les bois alentour. Le village de Kervilor est un des plus riches en monuments mégalithiques ; on y trouve également le tumulus du Penher et le tertre tumulaire du Latz.

_E6T6754.jpg



Les alignements du Petit Ménéac à la Trinité sur Mer. Ces alignements comptent cent une pierres rangées sur sept lignes orientées vers l'est, puis, après un changement de direction vers le nord-est, sur trois rangées. De nombreuses autres pierres gisent dans les taillis et les bois alentour. Le village de Kervilor est un des plus riches en monuments mégalithiques ; on y trouve également le tumulus du Penher et le tertre tumulaire du Latz.

_E6T6769.jpg




Les alignements du Petit Ménéac à la Trinité sur Mer. Ces alignements comptent cent une pierres rangées sur sept lignes orientées vers l'est, puis, après un changement de direction vers le nord-est, sur trois rangées. De nombreuses autres pierres gisent dans les taillis et les bois alentour. Le village de Kervilor est un des plus riches en monuments mégalithiques ; on y trouve également le tumulus du Penher et le tertre tumulaire du Latz.

_E6T6804.jpg



Les alignements du Petit Méneac à la Trinité sur Mer. Ces alignements comptent cent une pierres rangées sur sept lignes orientées vers l'est, puis, après un changement de direction vers le nord-est, sur trois rangées. De nombreuses autres pierres gisent dans les taillis et les bois alentour. Le village de Kervilor est un des plus riches en monuments mégalithiques ; on y trouve également le tumulus du Penher et le tertre tumulaire du Latz.

_E6T6841.jpg



Les alignements du Petit Méneac à la Trinité sur Mer. Ces alignements comptent cent une pierres rangées sur sept lignes orientées vers l'est, puis, après un changement de direction vers le nord-est, sur trois rangées. De nombreuses autres pierres gisent dans les taillis et les bois alentour. Le village de Kervilor est un des plus riches en monuments mégalithiques ; on y trouve également le tumulus du Penher et le tertre tumulaire du Latz.

_e6t9048.jpg



LE DOLMEN DE KERMARQUER À LA TRINITÉ SUR MER

_e6t9050.jpg



LE DOLMEN DE KERMARQUER À LA TRINITÉ SUR MER

_e6t9052.jpg



LE DOLMEN DE KERMARQUER À LA TRINITÉ SUR MER